

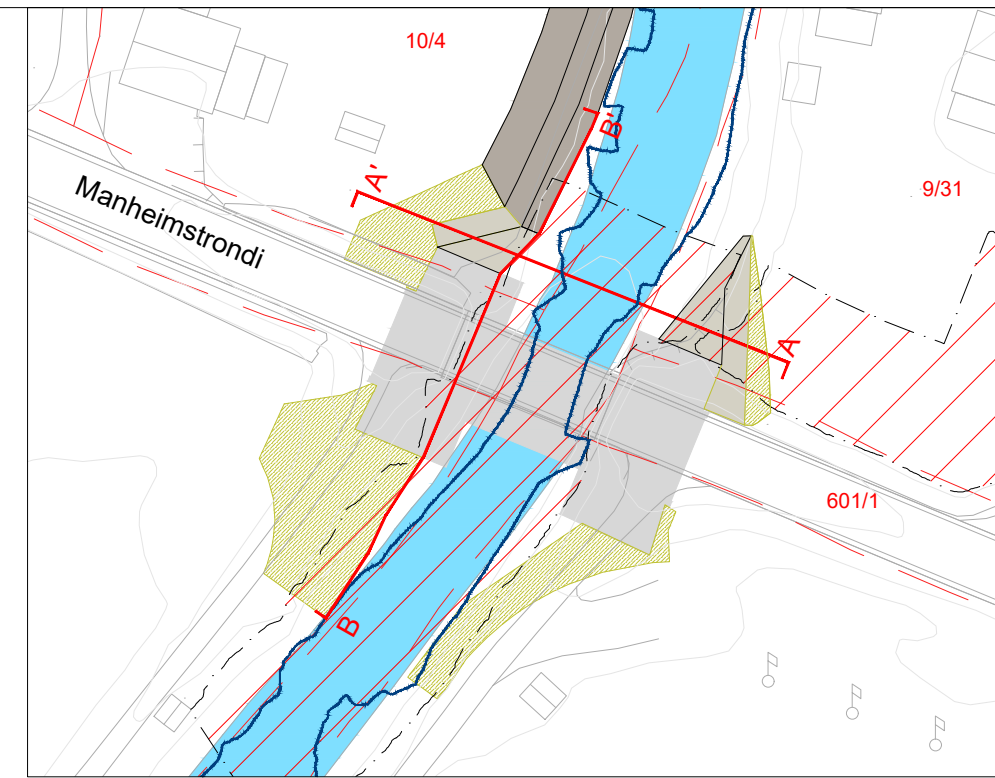
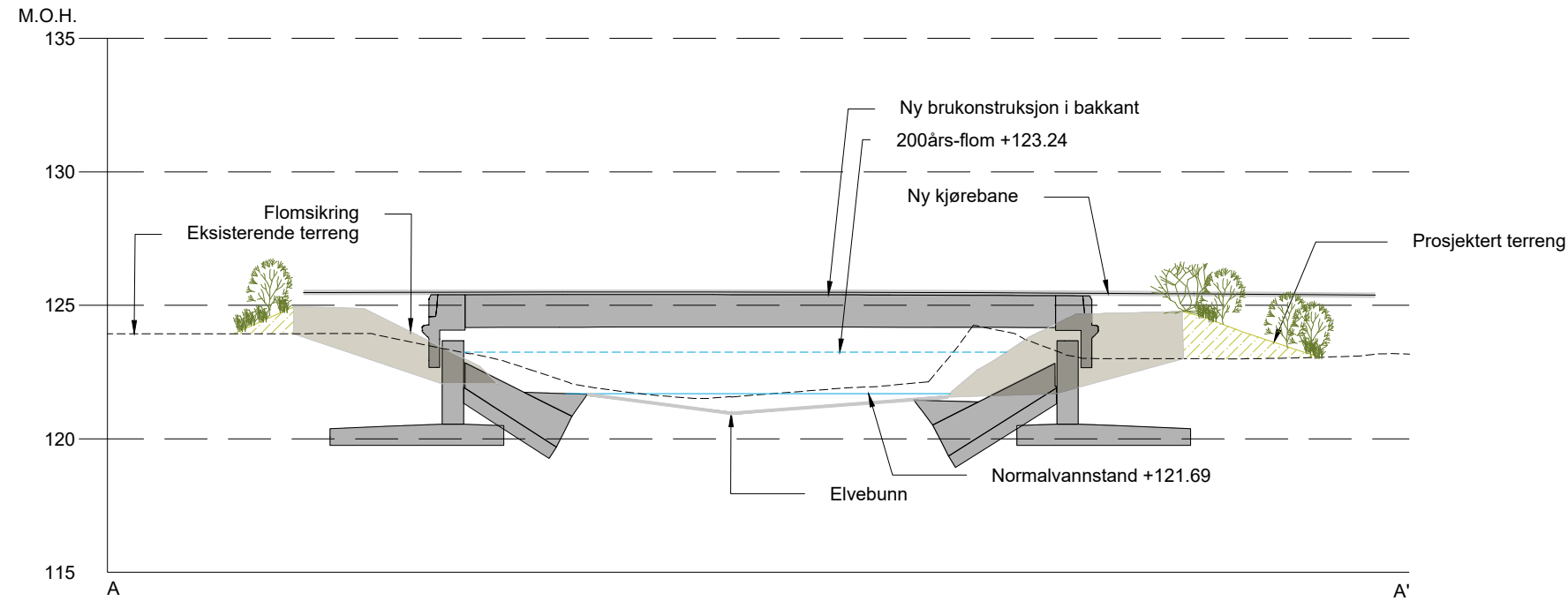
TEGNFORKLARING

- - - - - EIENDOMSGRENSER
- EKSISTERENDE KOTER
- - - - - NYE KOTER
- NY FLOMSIKRING
- EKS. FLOMSIKRING
- KONSTRUKSJON BRU
- SKRÅNING
- ELV
- NORMALVANNSTAND
- ↘ FALLPILER/ AVRENNING
- +125.03 PUNKTHØYDER
- / / / / / OMSYNSZONE FLOMFARE

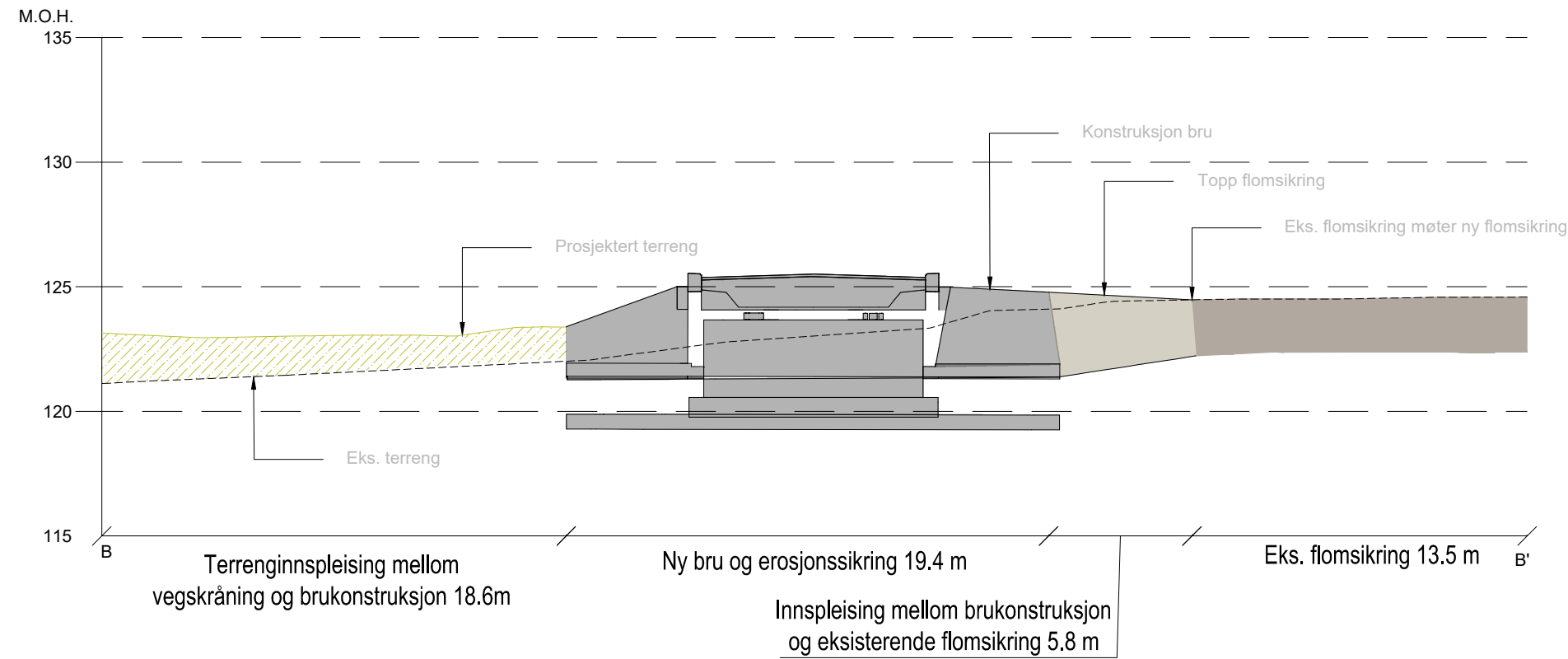
MERKNAD:
 Vegetasjon skal behandles i tråd med miljøoppfølgingsplan

Revisjon	Revisjonen gjelder	Utarb.	Kontr.	Godkjent	Rev. dato
Statens vegvesen Rv.36 Seljordvegen/Manheimstrondi, Bø - Seljord Situasjonsplan		Tegningsdato 13.02.2026		Bestiller Statens vegvesen Produsert for Plan og utbygging sør Produsert av SWECO Norge AS Prosjektnummer 24/315539 Prosjektfase - Arkivreferanse 24/365 Målestokk A3-format 1:500	
Reguleringsplan		Koordinatystem NTM sone8 / NN2000		Utarbeidet av NOHEMU Kontrollert av NOALST Godkjent av NOHOFA Konsulentarkiv 10247111 Tegningsnummer / revisjonsbokstav 0100	

SNITT A-A'



SNITT B-B'



MERKNADER

HENVISNINGER

Revisjon	Revisjonen gjelder	Utdr.	Kontr.	Godkjent	Rev. dato
		Tegningsdato	13.02.2026		
Rv.36 Seljordvegen/Manheimstrondi, Bø - Seljord		Bestiller	Statens vegvesen		
Snitt/Oppris		Prosjekt for	Plan og utbygging sør		
		Prosjekt nummer	24/315539		
		Prosjekt fase nummer	-		
		Arkivreferanse	24/365		
		Målestokk A3-format	1:250		
Reguleringsplan		Koordinatsystem	NTM sone8 / NN2000		
Utarbeidet av	Kontrollert av	Godkjent av	Konsulentarkiv	Tegningsnummer / revisjonsbokstav	0101
NOHEMU	NOALST	NOALST	10247111		