


TEGNFORKLARING

REGULERINGSPLAN PBL 2008

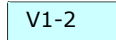
§12-5 nr.2 Samferdselsanlegg og teknisk infrastruktur

 Offentleg anna veggrunn - grøntareal

§12-5 nr.2 Grønnstruktur

 Offentleg turveg

§12-5 nr.6 Bruk og vern av sjø og vassdrag





 Bruk og vern av sjø og vassdrag med tilhørende strandsone

§12-6 Hensynssoner



 Sikring; nedslagsfelt drikkevatt

 Fare; flom

Linjetyper

-  Planens begrensning
-  Formålsgrense
-  Sikringsområde
-  Bru

Kartgrunnlag

-  Eiendomsgrenser
-  Eksisterende høydekoter
- 59/67 Gnr./Bnr.

Eierform

o_ offentlig

PLANID: 3820 2020003
 Kartdata
 Høydegrunnlag: NN2000
 Koordinatsystem: EUREF89, UTM sone 32
 Ekvidistande: 1m
 Digitalt kartgrunnlag (FKB) er levert av Ambita
 Infoland, dato april 2019

SELJORD KOMMUNE

DETALJREGULERING FOR TURVEG, HÅKKEDALEN

REGULERINGSBESTEMMELSER FØLGER SOM VEDLEGG

EKVIDISTANSE 1M
 MÅLESTOKK: 1:1000 i A3



REVISJON	DATO	SAKSB/TEGN		
SAKSBEHANDLING IFLG PLAN- OG BYGNINGSLOVEN	SAKSNR	DATO	SAKSB/TEGN	
Forvarsel/annone		23.06.2020	BAH/ TH	
1 gangs behandling i det faste utvalget for plansaker				
Offentlig ettersyn				
2 gangs behandling i det faste utvalget for plansaker				
Kommunestyrets vedtak .Egengodkjenning.				
Kunngjøring				
FORSLAGSSTILLER:	PLANKART UTARBEIDET AV:	TEGN	DATO	SAKSB/TEGN
Prosjektet "Opplevingsvegen om Nutheim"		R-01	07.12.2020	BAH/ TH

