


TEIKNFORKLÅRING

PBL § 12-5 REGULERINGSFØREMÅL

a.1) Sikringssoner

 Frisikt

1. Busetnad og anlegg

 B Frittliggjande småhusbusetnad

 I Institusjon








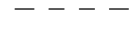
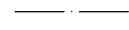
2. Samferdsleanlegg og teknisk infrastruktur

 SK Køyreveg

 SF Fortaug

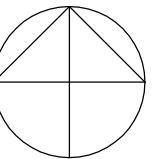
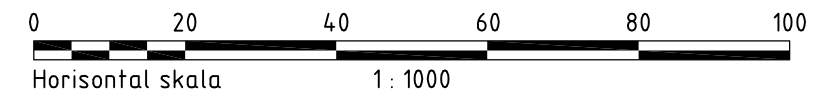
 Sa v Annan veggrunn - grøntareal

Linjetyper

-  Planavgrensning
-  Føremålsgrænse
-  Grænse for sikringszone
-  Byggjegrænse
-  Planlagt busetnad
-  Busetnad som inngår i planen
-  Busetnad som føresetjast fjerna
-  Regulert senterlinje
-  Frisiktlinje

Symboler

 Avkøyring



Revisjon	Dato	Saksnr.	Signatur
A: Etter vedtak i planutvalet	09.11.2009		AST

DETALJREGULERINGSPLAN

Seljord sentrum, plankart 2, teig O2/3



Målestokk:	1:1000
Kartblad:	Seljord kommune
Forslagstiller:	Seljord kommune
Dato:	29. september 2009

Sakshandsaming i følge plan- og bygningsloven	Dato	Saksnr.	Signatur
Kunngjering av reguleringsarbeid	02.10.2009		
Vedtak i planvalet	15.10.2009	82/09	

Planen er utarbeidd av:



Plankontoret Hallvard Homme A/S

4747 Valle
Tlf.: 37 93 70 00
Fax: 37 93 74 74
post@plankontoret.no

Sakshandsamar

A. Stettin

Prosjektnummer

2298